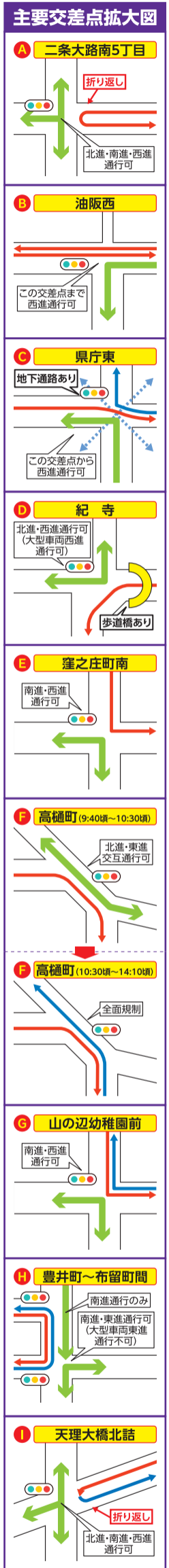




交通規制のお知らせ 奈良マラソン2024

※当日は交通規制にご理解とご協力をお願いします。※規制時間・規制区間は予定であり、変更されることがあります。

令和6年 **12月8日**開催 **9:00**スタート(ロートフィールド奈良)



凡例

- マラソンコース往路 (Red line)
- マラソンコース復路 (Blue line)
- 世界遺産10Kコース (Dashed line)
- JR (Black line with circle)
- 近鉄 (Black line with circle)
- 迂回路 (Green line)
- 区間 (Numbered circle)

規制時間等一覧表(目安)				
No	区間	規制開始時間	規制解除時間	規制内容
1	奈良テレビ放送局前～法蓮佐保橋	8:30頃	10:00頃	全面規制
		10:00頃	15:00頃	全面規制・法蓮佐保橋交差点から西進・南進通行可
2	法蓮佐保橋～高天	8:30頃	10:40頃	全面規制
3	高天～油阪西	8:30頃	10:40頃	南側1車線のみ西進通行可
4	油阪西～二条大路南5丁目	8:30頃	10:30頃	全面規制・二条大路南5丁目交差点から西進・南進・北進通行可
5	高天～県庁東	8:30頃	10:50頃	南側1車線のみ西進通行可
6	県庁東～大仏前	9:00頃	10:50頃	全面規制・県庁東交差点から南側1車線のみ西進通行可
		10:50頃	14:50頃	全面規制・県庁東交差点から西進・南進通行可
7	大仏前～高畑町	9:10頃	14:55頃	全面規制
8	高畑町～奈良教育大学前	9:10頃	14:45頃	全面規制
9	奈良教育大学前～紀寺	9:10頃	11:00頃	全面規制
10	紀寺～古市南	9:20頃	11:10頃	全面規制・紀寺交差点から西進・北進通行可
11	古市南～下山町	9:20頃	11:30頃	全面規制
12	下山町～窪之庄町南	9:20頃	11:35頃	全面規制
13	窪之庄町南～高樋町	9:20頃	11:45頃	全面規制・窪之庄町南交差点から西進・南進通行可
14	高樋町～横山橋南詰	9:40頃	10:30頃	全面規制
		10:30頃	14:10頃	全面規制
15	横山橋南詰～白川大橋北側	9:40頃	13:50頃	全面規制
16	白川大橋北側～白川大橋南側	9:40頃	13:40頃	全面規制
17	白川大橋南側～山の辺幼稚園前	9:40頃	13:30頃	全面規制
18	山の辺幼稚園前～豊井町	9:50頃	13:20頃	全面規制
19	豊井町～布留町	9:50頃	13:10頃	東側車線のみ南進通行可
20	布留町～天理大橋北詰(折返し)	9:50頃	13:00頃	全面規制・天理大橋北詰交差点から西進・南進・北進通行可
21	高樋町～山村町	10:30頃	14:10頃	全面規制
22	山村町～円照寺	10:30頃	14:15頃	全面規制
23	円照寺～八島町バス停	10:30頃	14:20頃	全面規制
24	八島町バス停～東市小学校前	10:30頃	14:25頃	全面規制
25	東市小学校前～春日苑住宅前	10:40頃	14:35頃	全面規制
26	春日苑住宅前～東紀寺町3丁目	10:40頃	14:40頃	全面規制
27	東紀寺町3丁目～奈良教育大学前	10:40頃	14:45頃	全面規制
28	県庁東～焼門前	9:20頃	14:55頃	全面規制・9:00頃から県庁東交差点より南進不可
		9:40頃	10:50頃	全面規制
		10:50頃	15:00頃	全面規制・焼門前交差点から東進・北進通行可
30	高畑町～春日奥山遊歩道入口前	9:10頃	10:45頃	全面規制
31	大仏殿北東角～焼門前	9:20頃	10:50頃	全面規制

- ランナーが走行中は、自動車の通行や横断ができません(緊急自動車を除く)。
- 歩行者は、歩道橋、地下通路を利用して横断するか、または大会関係者の指示に従って横断して下さい(バイク(エンジンを切って)、自転車は押して横断して下さい)。
- コース上は、大会前の駐・停車をご遠慮下さい。
- 交通規制・迂回については、大会関係者の指示に従って下さい。
- コースにつながる道路も規制されます。最終ランナー通過後、順次解除します。
- 周辺道路の渋滞、路線バスの遅延、連休にご注意下さい。

奈良県オールトヨタ 一生のパートナー **第一生命** Dai-ichi Life Group

村本建設 心と技術で明日を築く

JAグループ奈良 JAならけん JA共済連 奈良 JA奈良中央会

近畿日本鉄道 近鉄

DMG MORI **ROHTO**

日清オイリオ **日産** **高木包装**

マイカーの自粛や迂回にご協力お願いいたします

県道188号(21~27)から天理方面へは、10:30頃まで名阪国道五ヶ谷IC経由で迂回できます。

沿道での応援については、近隣住民・周囲の方々のご迷惑にならないようご協力ください。コース・車道・私有地への立ち入り、騒音、ゴミの放置等は、絶対におやめください。

テロ特別警戒にご協力をお願いします。また、大会の安全かつ円滑な進行のため、大会期間中、スタート・フィニッシュ会場(ロートフィールド奈良)及びコース沿道への危険物などの持ち込み、主催者の許可の無い無人航空機(ドローン)、ラジコンヘリなどの飛行を禁止とします。

交通渋滞情報は、日本道路交通情報センター TEL050-3369-6629へお問い合わせください。携帯短縮ダイヤル(携帯電話・PHS専用) **#8011**

奈良マラソン実行委員会事務局 大会ホームページアドレス <https://www.nara-marathon.jp/>
TEL 0742-81-8752 奈良マラソン交通規制 検索

交通規制のお知らせ 奈良マラソン2024

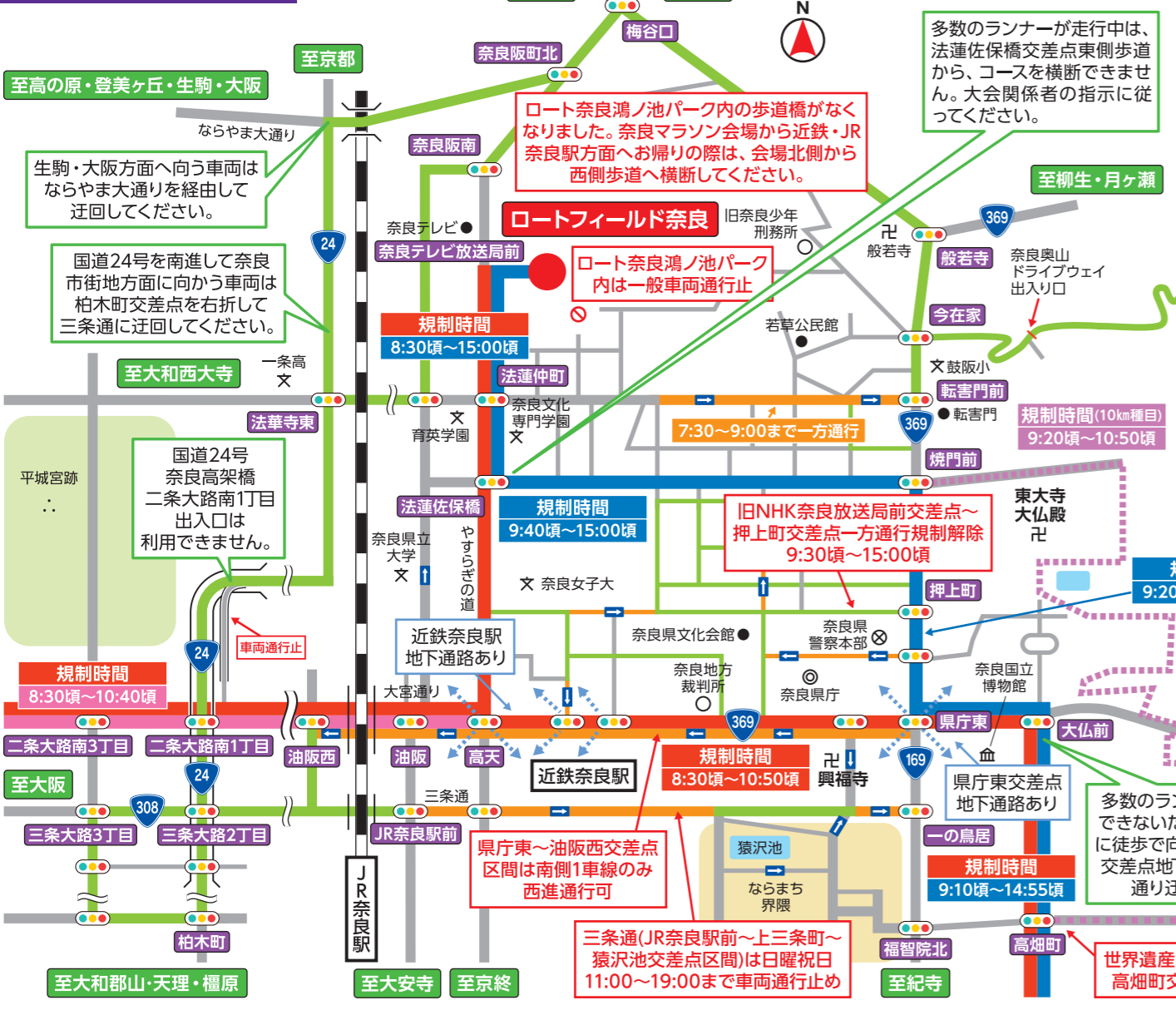
令和6年 12月8日(日)開催 9:00スタート(ロードフィールド奈良)

※当日は交通規制にご理解とご協力をお願いします。
※規制時間・規制区間は予定であり、変更されることがあります。

ランナーが走行中は自動車の通行や横断ができません(緊急自動車除く)。歩行者は、歩道橋、地下通路を利用して横断するか、または大会関係者の指示に従って横断して下さい。



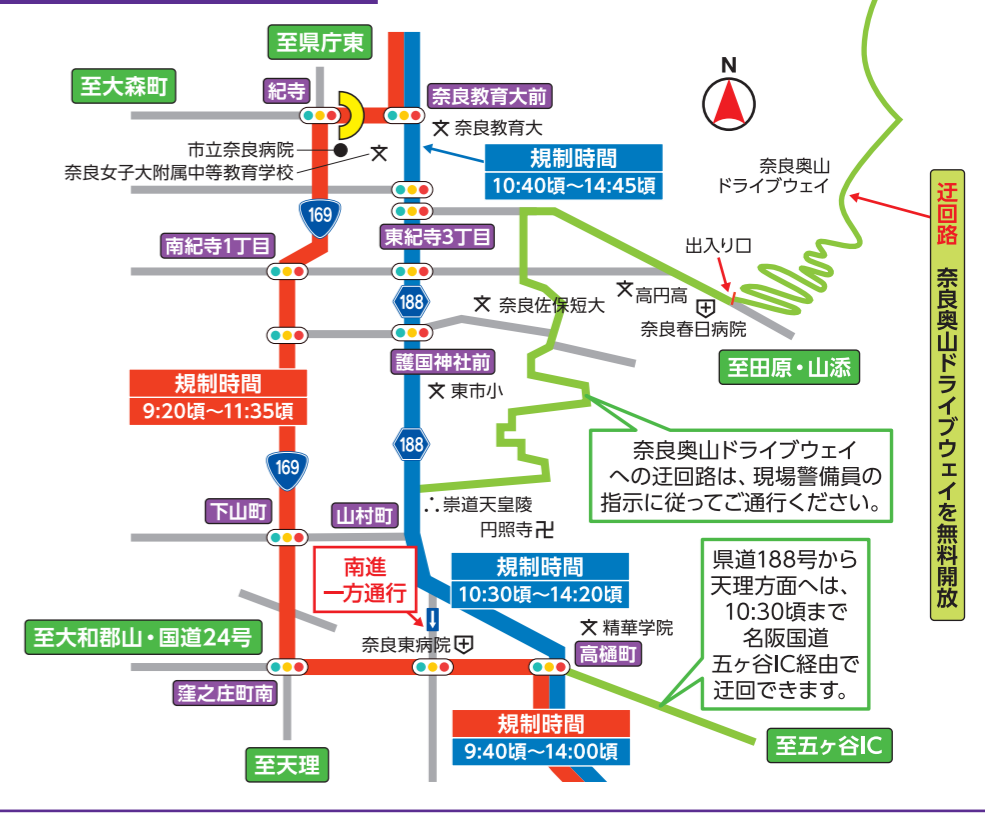
奈良市街地周辺



10:50頃~15:00頃までの交通規制



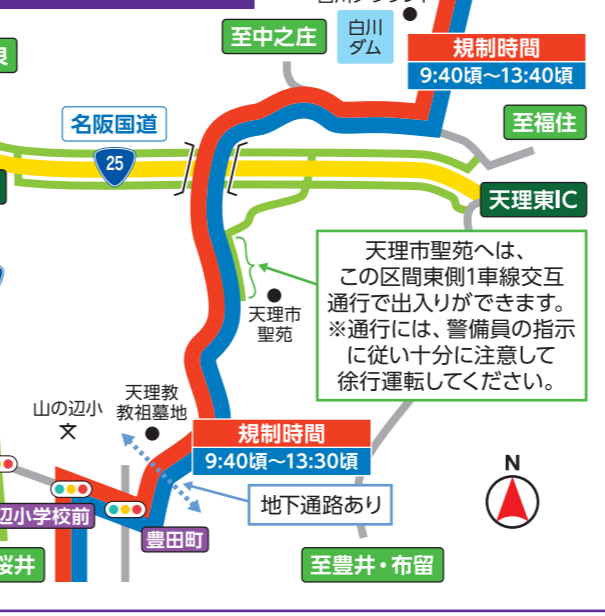
国道169号周辺



新大宮駅周辺



名阪国道周辺



天理市街地周辺



凡例

- マラソンコース往路 (Red line)
- マラソンコース復路 (Blue line)
- 世界遺産10Kコース (Dotted line)
- JR (Railway icon)
- 近鉄 (Kintetsu icon)
- 迂回路(一方通行) (Green arrow)
- 迂回路 (Green line)
- 歩道橋 (Green bridge icon)
- 高架橋 (Green bridge icon)
- 地下通路・河川敷遊歩道 (Blue dashed line)